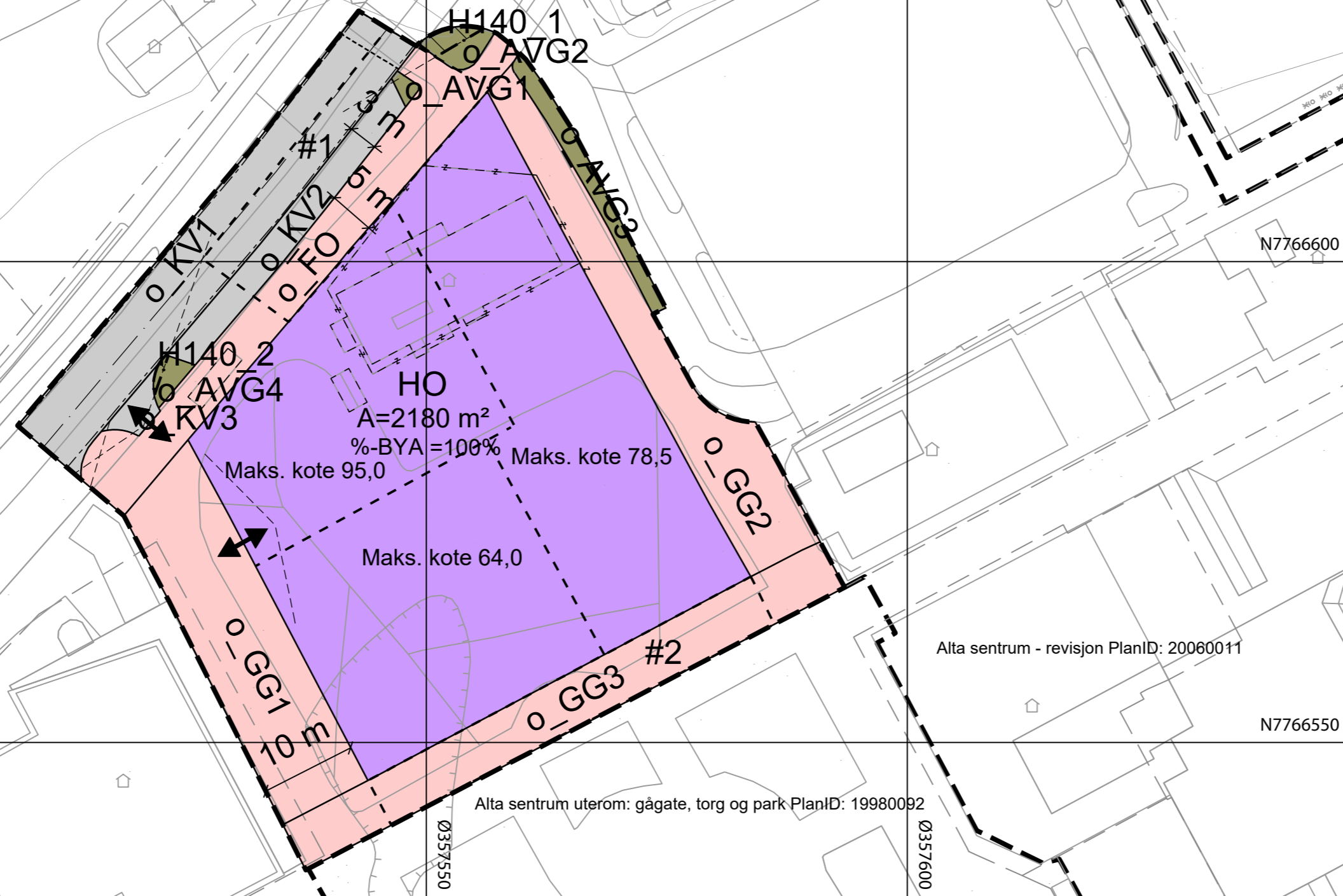
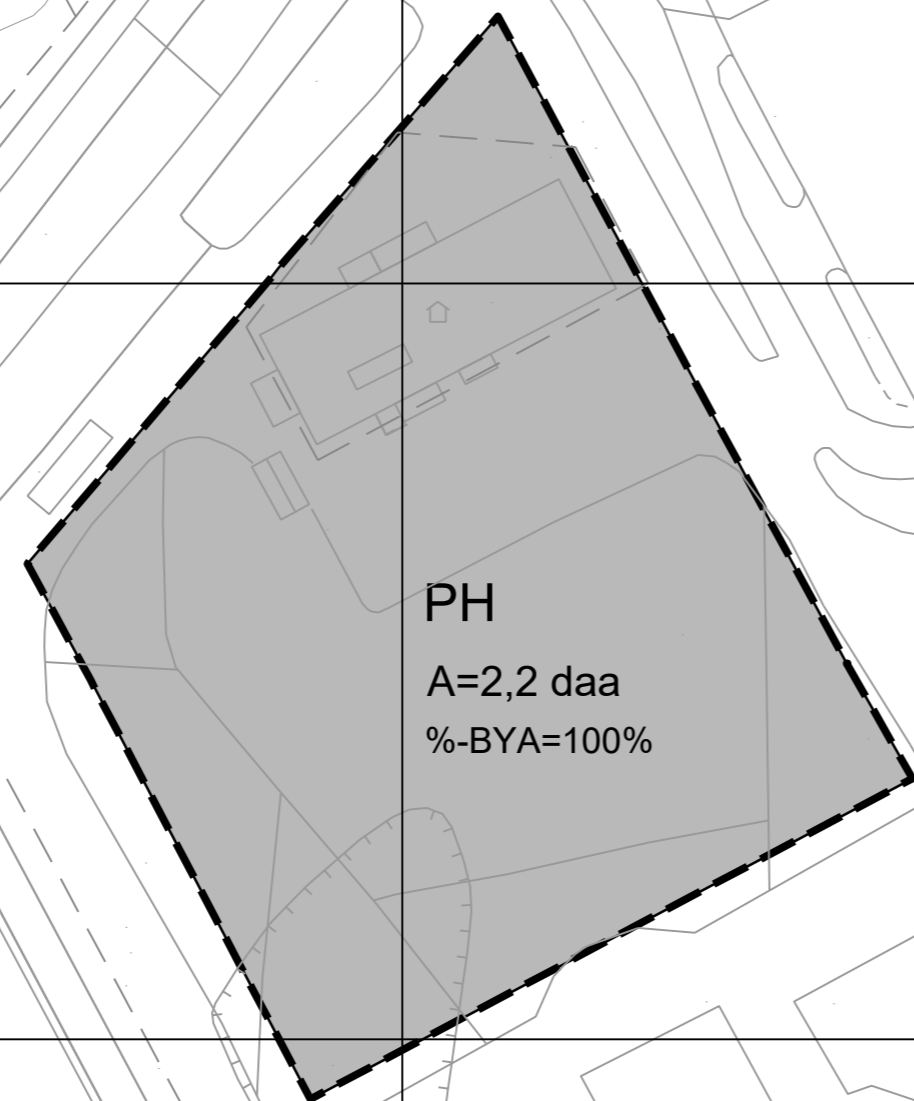


På grunnen



Under grunnen



Tegnforklaring

Reguleringsplan PBL 2008

§12-5. Nr. 1 - Bebyggelse og anlegg

HO Hotell/overnatting

§12-5. Nr. 2 - Samferdselsanlegg og teknisk infrastruktur

KV Kjøreveg

FO Fortau

GG Gangveg/gangareal/gågate

AVG Annen veggrunn - grøntareal

PH Parkeringshus/-anlegg

§12-6 - Hensynssoner

H140 Frisikt

§12-7 - Bestemmelseområder

Villkår for bruk

Linjesymbol

- Plangrense
- - - Formålgrense
- - - - Bestemmelsegrense
- · - · - Grense for sikringszone
- - + - Eiendomsgrense som skal oppheves
- - - - Bebyggelse som forutsettes fjernet
- - - - Regulert senterlinje
- - - - Frisiktlinje
- - - - Regulert kant kjørebane
- - - - Regulert fotgjengerfelt
- - - - Måle og avstandslinje

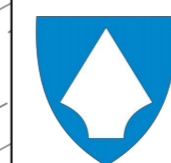
Punktsymboler

- ↔ Avkjørsel - både inn og utkjøring

Kartopplysninger

Kilde for basiskart: FKB
 Dato for basiskart: 26.08.2021
 Koordinatsystem: ETRS89.UTM-35N
 Høydegrunnlag: NN2000

Ekvidistanse: 1m
 Kartmålestokk: 1:400
 0 12,5 25m



Detaljregulering for
kvartal A4 i Alta sentrum
Alternativ 2

Med tilhørende reguleringsbestemmelser

Arealplan-ID:
5403_20210013

Forslagsstiller:
Habil Utbygging AS

SAKSBEHANDLING ETTER PLAN- OG BYGNINGSLOVEN		SAKS-NR	DATO	SIGN
Dato	Revisjon			
Dato	Revisjon			
Dato	Revisjon			
Kommunestyret sitt vedtak				
Ny 2. gang behandling				
Offentlig ettersyn fra til				
2. gangs behandling				
Offentlig ettersyn fra til				
1. gangs behandling				
Kunngjøring av oppstart av planarbeid				
Oppstartsmøte...				
PLANEN ER UTARBEIDET AV: Henning Larsen				
Det bekreftes at planen er i samsvar med kommunestyrets vedtak av		BekreftDato	PLANSJEFFNAVN	
		Dato	Plansjef	

Henning Larsen, avd. Alta
 78 44 92 22 - alta@ramboll.no
 Prosjektnr. 1350047415

TEGNNR. DATO SIGN.
 06.11.2023 NADEKL