Vertikalnivå 1 - under grunnen

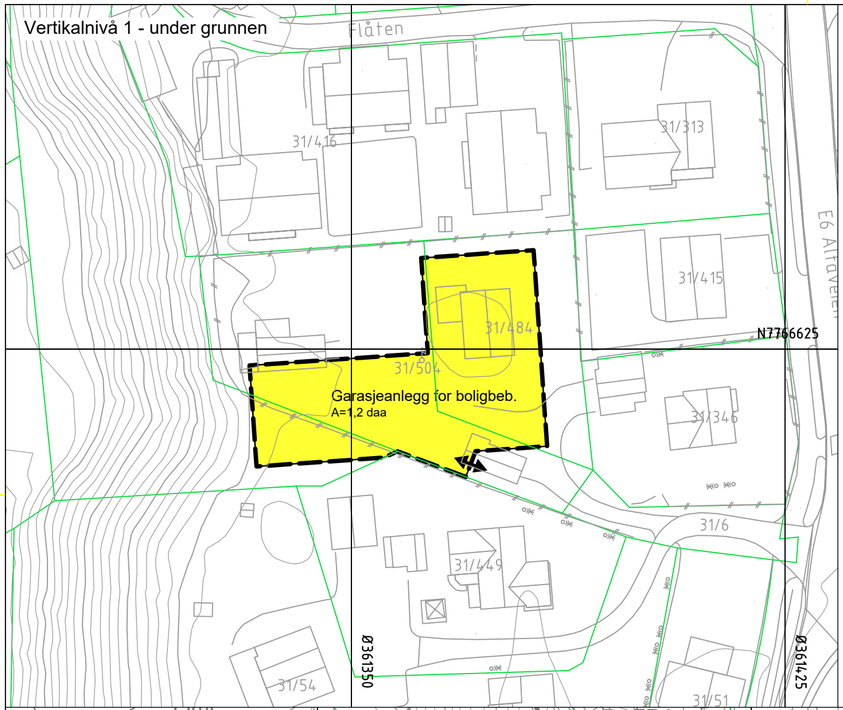

Oversiktskart vertikalnivå (1:1000)

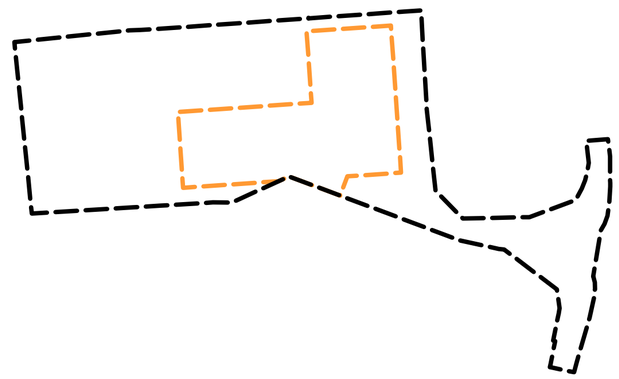

Vertikalnivå 2 - på grunnen

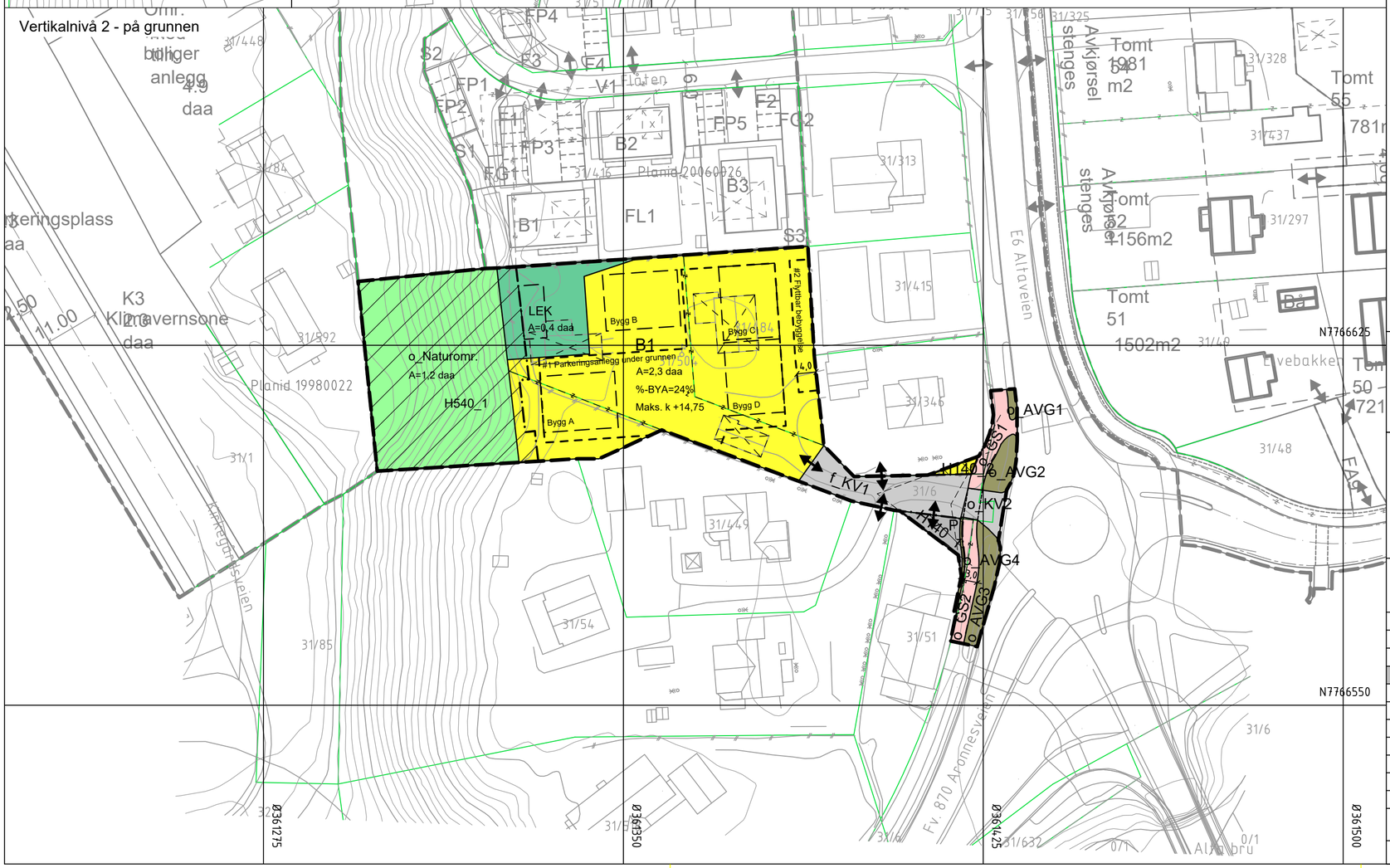

Tegnforklaring

Reguleringsplan PBL 2008

§12-5. Nr. 1 - Bebyggelse og anlegg

- Boligbebyggelse
- Garasjeanlegg for boligbebyggelse
- Lekeplass

§12-5. Nr. 2 - Samferdselsanlegg og teknisk infrastruktur

- Kjøreveg
- Gang-/sykkelveg
- Annen veggrunn - grøntareal
- Parkering

§12-5. Nr. 3 - Grønnstruktur

- Naturområde

§12-6 - Hensynssoner

- H140 Frisikt
- H540 Hensyn grønnstruktur

§12-7 - Bestemmelseområder

- #1 Parkeringsanlegg under grunnen
- #2 Flyttbar bebyggelse pga. spillvannsledning

Linjesymbol

- Plangrense
- Formålgrense
- Eiendomsgrense som skal oppheves
- Byggegrense
- Bebyggelse som forutsettes fjernet
- Frisiktlinje
- Regulert fotgjengerfelt

Punktsymboler

- Avkjørsel - både inn og utkjøring

Annen informasjon

- Eksisterende eiendomsgrense

Basiskart og tilgrensende reguleringsplaner er tegnet med grå linjer.

Kartopplysninger

Kilde for basiskart:	FKB-A	Ekvidistanse:	1 m
Dato for basiskart:	30.03.2023	Kartmålestokk:	1:750 (A2)
Koordinatsystem:	ETRS89.UTM-35N		
Høydegrunnlag:	NN2000		

0 19 37.5m

N

Alta kommune

Planforslag til offentlig ettersyn - detaljregulering

Altaveien 314

Med tilhørende reguleringsbestemmelser

Arealplan-ID: 5601_20230002

Forslagsstiller: Franzbakken AS

SAKSBEHANDLING ETTER PLAN- OG BYGNINGSLOVEN		SAKS-NR	DATO	SIGN
Dato	Rev. 3:			
Dato 22.04.25	Rev. 2: Vertikalnivå 1 (under grunnen) lagt til			
Dato 28.03.25	Rev. 1: Endringer etter mottakskontroll i kommunen			
Kommunestyret sitt vedtak				
Ny 2. gang behandling				
Offentlig ettersyn fra ..... til				
2. gangs behandling				
Offentlig ettersyn fra ..... til				
1. gangs behandling				
Kunngjøring av oppstart av planarbeid			26.05.23	
Oppstartsmøte		2022/7352	09.03.23	
PLANEN ER UTARBEIDET AV: HENNING LARSEN, Alta		TEGNNR.	DATO	SIGN
		378020146	13.12.24	afwnor

Det bekreftes at planen er i samsvar med kommunestyrets vedtak av

Dato Plansjef