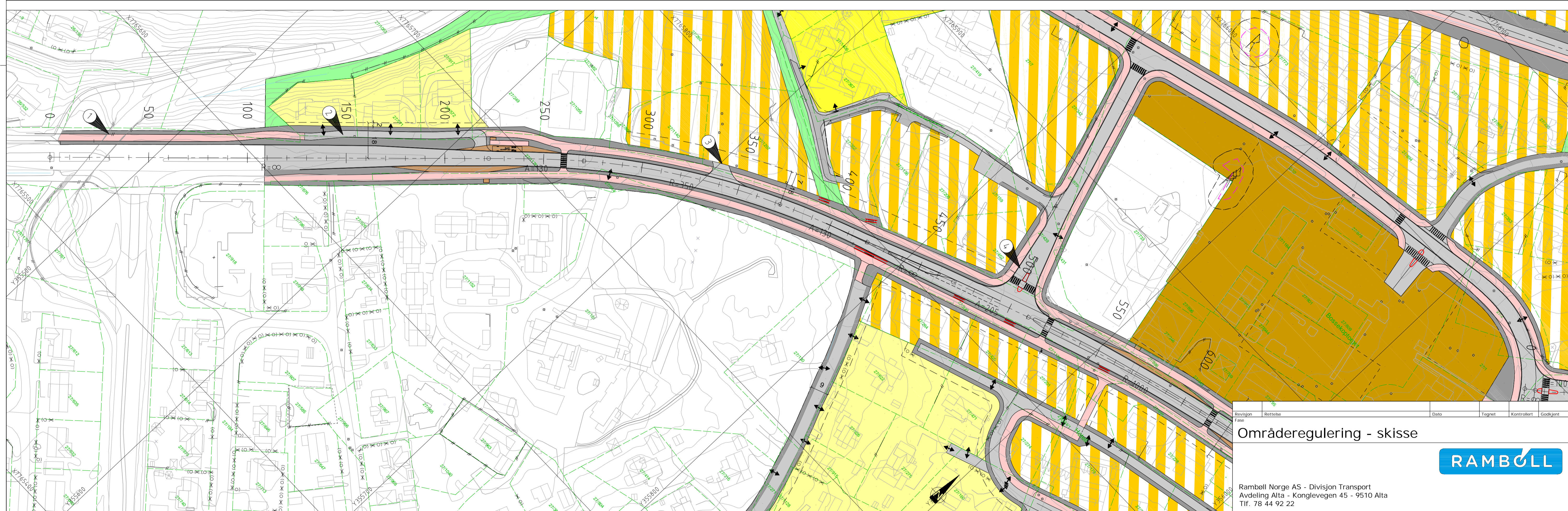


PROFIL NR.	0										50	100										150	200										250	300										350	400										450	500										550	600										650	700										750												
HOR.KURV.	R=∞											A=130											R=350											A=130											R=∞											A=205											R=1000											A=205											R=∞											
BREDEUTV.	0.30m											0.30m											0.30m											0.00m											0.00m											0.00m											0.00m											0.00m																						
TVERRFALL	H.kj.b.k.											V.kj.b.k.											H.kj.b.k.											V.kj.b.k.											H.kj.b.k.											V.kj.b.k.											H.kj.b.k.											V.kj.b.k.																						
PROFIL H.	40.18	40.19	40.21	40.22	40.23	40.24	40.25	40.26	40.27	40.28	40.29	40.30	40.31	40.32	40.33	40.34	40.35	40.36	40.37	40.38	40.39	40.40	40.41	40.42	40.43	40.44	40.45	40.46	40.47	40.48	40.49	40.50	40.51	40.52	40.53	40.54	40.55	40.56	40.57	40.58	40.59	40.60	40.61	40.62	40.63	40.64	40.65	40.66	40.67	40.68	40.69	40.70	40.71	40.72	40.73	40.74	40.75	40.76	40.77	40.78	40.79	40.80	40.81	40.82	40.83	40.84	40.85	40.86	40.87	40.88	40.89	40.90	40.91	40.92	40.93	40.94	40.95	40.96	40.97	40.98	40.99	41.00																		
TERRENG H.	40.18	40.19	40.21	40.22	40.23	40.24	40.25	40.26	40.27	40.28	40.29	40.30	40.31	40.32	40.33	40.34	40.35	40.36	40.37	40.38	40.39	40.40	40.41	40.42	40.43	40.44	40.45	40.46	40.47	40.48	40.49	40.50	40.51	40.52	40.53	40.54	40.55	40.56	40.57	40.58	40.59	40.60	40.61	40.62	40.63	40.64	40.65	40.66	40.67	40.68	40.69	40.70	40.71	40.72	40.73	40.74	40.75	40.76	40.77	40.78	40.79	40.80	40.81	40.82	40.83	40.84	40.85	40.86	40.87	40.88	40.89	40.90	40.91	40.92	40.93	40.94	40.95	40.96	40.97	40.98	40.99	41.00																		
OVERBYGN.T.																																																																																																				



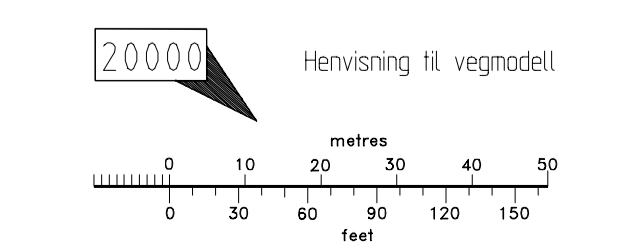
MERKNADER:

- Gang- og sykkelveg
- Kombinert avkjørsel og gang- og sykkelveg
- Avkjørsel til Circle K bør strammes opp
- Kryss E6 - Skiferveien strammes opp

TEGNFORKLARING:

Ekstisterende Eiendomsgrænse

- Avkjørsel
- Avkjørsel stenges



Koordinatsystem: Eurf89 UTM, sone 35, Høydegrunnlag: NN1954  
 Enkelte elementer er fjernet fra kartgrunnlaget grunnet tegningens lesbarhet

Områderegulering - skisse

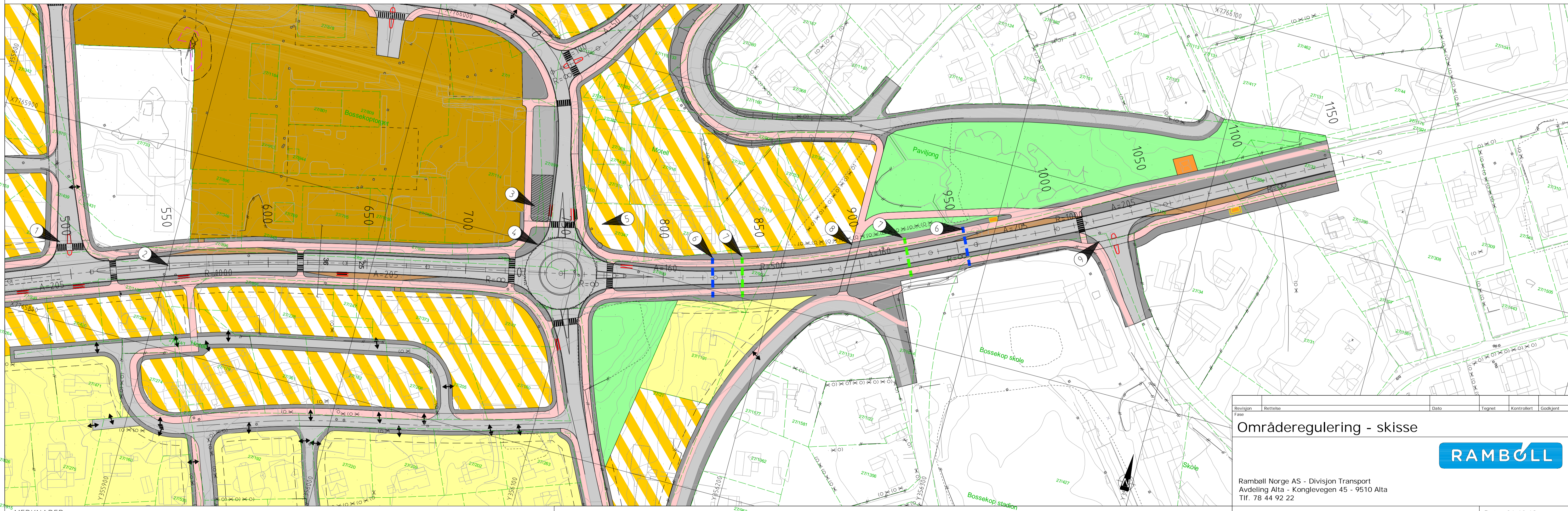
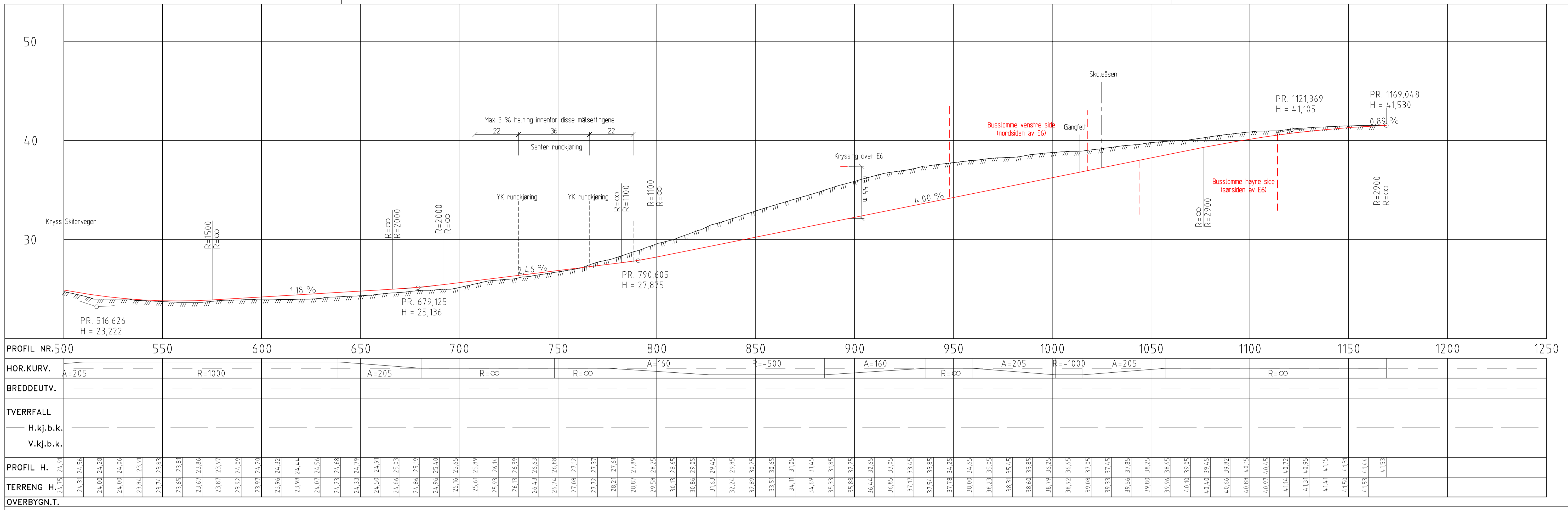
Rambøll Norge AS - Divisjon Transport  
 Avdeling Alta - Konglevegen 45 - 9510 Alta  
 Tlf. 78 44 92 22

Alta Kommune  
 Områderegulering Bossekop

Plan og profil, E6  
 Profil 0-750

Dato: 31.10.18  
 Tegner: IF  
 KPR: ØH  
 Oppdragsnummer: 1350019938  
 Dokumentansvarlig: EE  
 Filnavn: T\_GEOM\_E6.dwg  
 Målestokk: A1: 1:1000

Kompleks	Bygg	Etasje	Fag	System	Type	Løpenummer
-	-	-	S	761	C	001



- MERKNADER:**
- 1 Kryss E6 - Skiferveien strammes opp
  - 2 Trafikkøyer, 1,5 m skille mellom veg og GS, 2 m midtdeler
  - 3 Parkeringsareal minskes som følge av rundkjøring
  - 4 Rundkjøring, D=36 m, tilsvarende flytlassrundkjøringa
  - 5 Avkjørsler til Esso ikke mulig
  - 6 Mulighet for trafikkøkk ved stoppskt etter gate
  - 7 Mulighet for trafikkøkk ved stoppskt etter veg
  - 8 Overgangsbru for gående og syklende
  - 9 Kryssområdet senkes

**TEGNFORKLARING:**

Eksisterende  
 Eiendomsgrænse

← Avkjørsel  
 = Avkjørsel stenges

Koordinatsystem: Euref89 UTM, sone 35, Høydegrunnlag: NN1954  
 Enkelte elementer er fjernet fra kartgrunnlaget grunnet tegningens lesbarhet

20000  
 Henvisning til vegmodell

0 10 20 30 40 50  
 metres  
 0 30 60 90 120 150  
 feet

Områderegulering - skisse

**RAMBOLL**

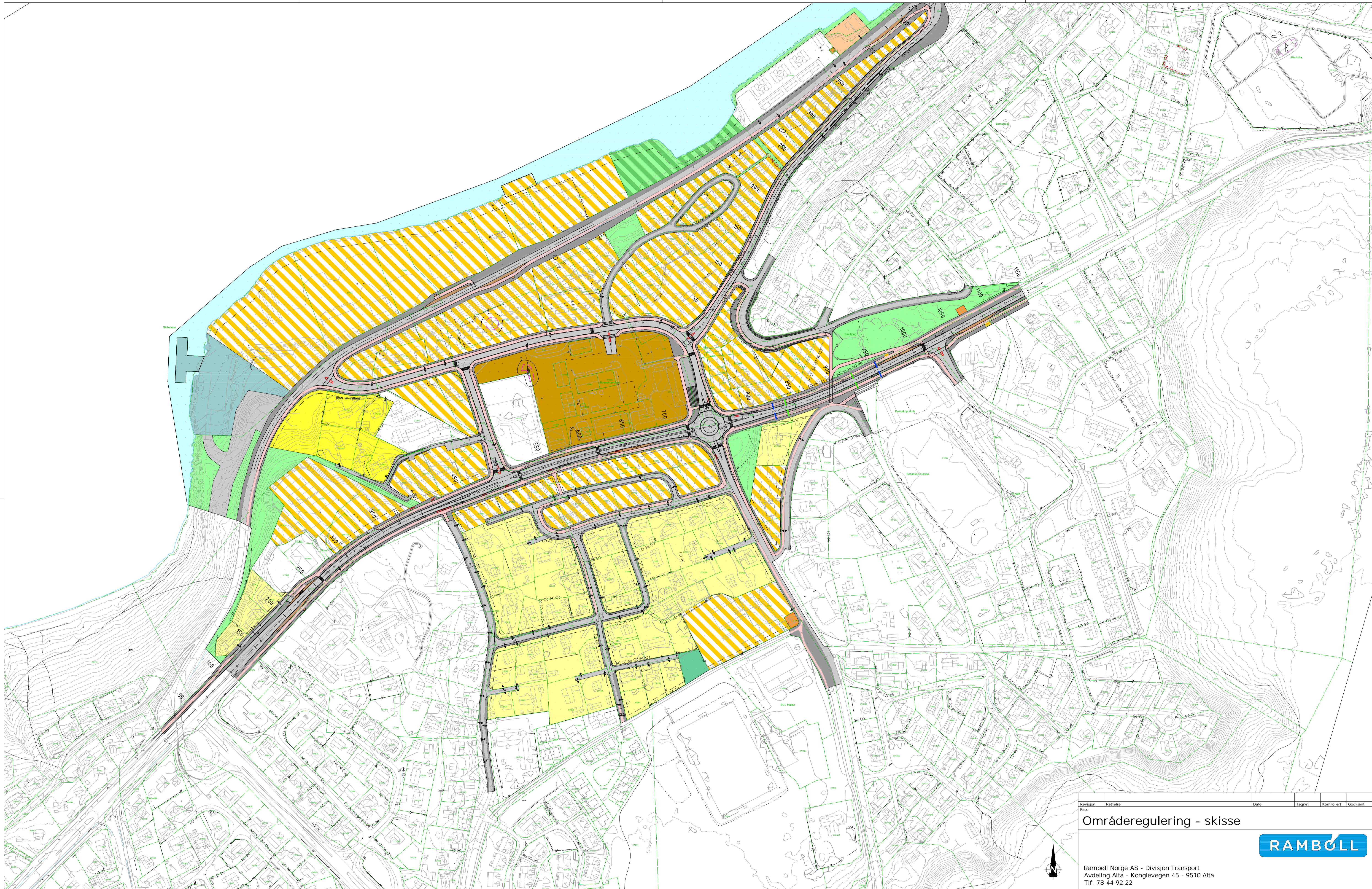
Rambøll Norge AS - Divisjon Transport  
 Avdeling Alta - Konglevegen 45 - 9510 Alta  
 Tlf. 78 44 92 22

**Alta Kommune**  
 Områderegulering Bossekop

Plan og profil, E6  
 Profil 500-1150

Dato: 31.10.18  
 Tegn: IF  
 KPR: ØH  
 Oppdragsnummer: 1350019938  
 Dokumentansvarlig: EE  
 Filnavn: T\_GEOM\_E6.dwg  
 Målestokk: A1: 1:1000

Kompleks	Bygg	Etasje	Fag	System	Type	Lapenummer	Revisjon	Status
-	-	-	S	761	C	002	-	-

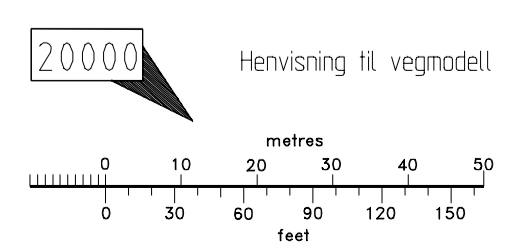


MERKNADER :  
Merknader angitt på C-tegninger

TEGNFORKLARING

Eksisterende  
Eiendomsgrænse

↔ Avkjørsel  
= Avkjørsel stenges



Koordinatsystem: Euref89 UTM, sone 35, Høydegrunnlag: NN1954  
Enkelte elementer er fjernet fra kartgrunnlaget grunnet tegningens lesbarhet

Revisjon	Rettede	Dato	Tegnet	Kontrollert	Godkjent
Områderegulering - skisse					
<b>RAMBOLL</b>					
Ramboll Norge AS - Divisjon Transport Avdeling Alta - Konglevegen 45 - 9510 Alta Tlf. 78 44 92 22					
Alta Kommune Områderegulering Bossekop					Dato: 31.10.18
					Tegn: IF
					KPR: ØH
					Oppdragsnummer: 1350019938
Oversiktstegning					Dokumentansvarlig: EE
					Finisert: T_GEOM_E6.dwg
					Målestokk: A1: 1:2000
Kompleks	Bygg	Etasje	Fag	System	Type
-	-	-	S	761	B 001
					Prosjektfase
					Revisjon
					Status
					-